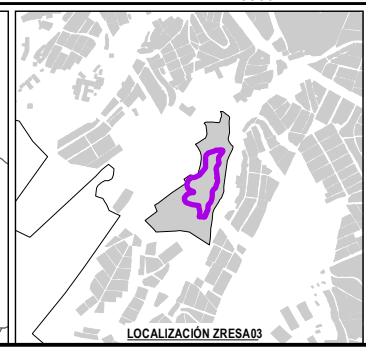
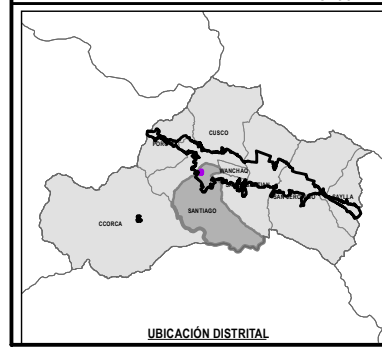


ESC.: 1/2500

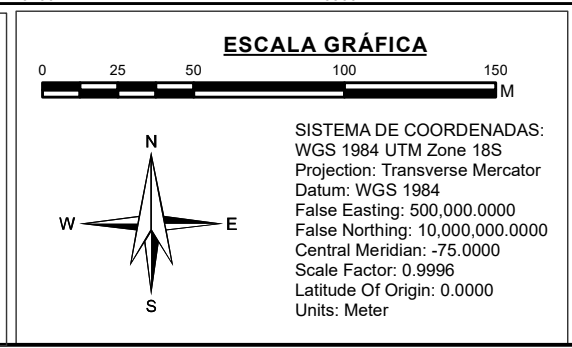


**LEYENDA GENERAL**

- ZONA DE REGLAMENTACIÓN ESPECIAL
- ÁMBITO DE ESTUDIO
- LOTES ENTORNO URBANO
- BORDE URBANO
- QUEBRADA
- CURVAS DE NIVEL

**LEYENDA NIVEL DE VULNERABILIDAD**

- MUY ALTO
- ALTO
- MEDIO
- BAJO



	<b>MUNICIPALIDAD PROVINCIAL DE CUSCO</b>		<b>GERENCIA DE DESARROLLO URBANO Y RURAL</b>		<b>ZRESA03</b>
<b>PLAN ESPECIFICO ZRESA03</b>					
PROYECTO: "MEJORAMIENTO Y RECUPERACIÓN DE LAS CONDICIONES DE HABITABILIDAD URBANA EN 41 ZONAS DE REGLAMENTACIÓN ESPECIAL DE LA PROVINCIA DE CUSCO"					
ZONA: ZONA DE REGLAMENTACIÓN ESPECIAL					
MAPA: VULNERABILIDAD					
FUENTE: - INEI - PDM 2018-2038 CUSCO - PDU 2013-2023 CUSCO		ELABORADO POR: EQUIPO TÉCNICO PM41ZRE		ESCALA: 1:2,500	
LOS LÍMITES TERRITORIALES EN EL PRESENTE DOCUMENTO SON REFERENCIALES				FECHA: OCTUBRE-2023	
<b>CÓDIGO:</b>					<b>MD-GRD 02</b>